




# Novinky v Bibliografii dějin českých zemí

LENKA PROCHÁZKOVÁ

# Bibliografie dějin českých zemí

- ▶ [www.biblio.hiu.cas.cz](http://www.biblio.hiu.cas.cz)
- ▶ Více než 300 000 záznamů odborné literatury od r. 1990, výběrově od r. 1945, resp. 1895
- ▶ Historiografická bohemika
- ▶ 2002 databáze přístupna online
- ▶ Od 2012 projekt MŠMT
- ▶ 2012, resp. 2013 změna softwaru, webového prostředí



# Typy rejstříků

- ▶ Rejstřík názvů
- ▶ Jména osob
- ▶ Geografický rejstřík
- ▶ Klíčová slova
- ▶ Zdrojový dokument
- ▶ Chronologický údaj
- ▶ Systematika
- ▶ Dějiny států

The screenshot shows the website 'Bibliografie dějin Českých zemí' (Historical Institute of the Czech Republic). The main navigation bar includes 'DOMŮ', 'VYHLEDÁVÁNÍ', 'KONTO UŽIVATELE', 'OBLÍBENÉ', 'REJSTŘÍKY', 'KONTAKT', and 'REŠERŠNÍ SLUŽBY'. A search box is located in the top right corner with the placeholder text 'Zadejte hled...'. The 'REJSTŘÍKY' menu is open, displaying the following options: 'REJSTŘÍK NÁZVŮ', 'JMÉNA OSOB', 'GEOGRAFICKÝ NÁZEV HUAV', 'KLÍČOVÁ SLOVA', 'ZDROJOVÝ DOKUMENT', 'CHRONOLOGICKÝ ÚDAJ', 'SOUBORY DÍLŮ', 'SYSTEMATIKA', 'DĚJINY STÁTŮ', and 'PŘÍRŮSTKOVÝ SEZNAM'. The main content area features two database entries. The first entry is 'Historická bibliografie od r. 1990', with a search box containing 'Historická bibliografie od r. 1990 (výběrově od r. 1945)'. The text below states: 'Databáze Historické bibliografie zachycuje odbornou a vědeckou literaturu z oborů (archeologie, etnologie, právní věda, literární věda, památková péče, historická onomastika a toponomastika, historická demografie a statistika) a z časopisů z oblasti dějin a kultury (výběrově od r. 1945)'. The second entry is 'Český časopis historický', with a search box containing 'Český časopis historický 1895-2012'. The text below states: 'Databáze rejstříků Českého časopisu historického zachycuje obsah jednotlivých ročníků tohoto významného vědeckého časopisu od jeho vzniku v roce 1895 do roku 2012 (celkem 110 ročníků)'. A red vertical bar is visible on the right edge of the slide.

# Geografický rejstřík

- ▶ 1. sjednocení geografických autorit
  - České (členěny dle okresů)
  - Světové (členěny dle zemí)
  
- Typy autorit: obec (část obce), oblast, řeka, pohoří, hora, (polo)ostrov, zaniklá (středověká) osada, zámek, hrad, tvrz, klášter, panství, pomístní jméno

- ▶ 2. charakteristika autority: z  
excerpovaných článků,  
encyklopedických příruček
- ▶ 3. německý název obce, starší český  
název (někdy rovněž jiných lokalit):  
Ortslexikon der böhmischen Länder  
1910-1965



- 4. GPS: Databáze sídelních lokalit Čech, Moravy a Slezska, <http://www.mapy.cz>, <http://archivnimapy.cuzk.cz>, excerpované články

Databáze sídelních lokalit Čech, Moravy a Slezska  
(CZ\_RETRO)

**Loukov**

kód: 8754

lokality: Loukov (ves)

další jména: Loukow

subtyp: historická osada

vznik: před r. 1450

statut: obec i osada

okres / kraj: Mladá Boleslav / Středočeský kraj

země: Čechy

hist. region: Mnichovo Hradiště

příslušnost

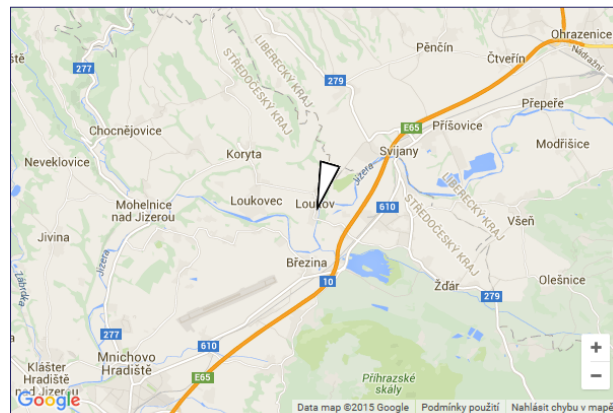
- k polygonu hist. osady: Loukov
- k části obce: Loukov  
[ UIR-ZSJ/RSO: 087238 ]
- ke katastrálnímu území: Loukov u Mnichova Hradiště  
[ UIR-ZSJ/RSO: 687235 ]
- k obci: Loukov  
[ UIR-ZSJ/RSO: 570770 ]
- k okresu: Mladá Boleslav  
[ UIR-ZSJ/RSO: 3207 ]

příslušnost

- k pověřenému obec. úřadu: Mnichovo Hradiště
- k obci s rozš. působností: Mnichovo Hradiště


historické okresy

- soudní okres (před r. 1949): Mnichovo Hradiště
- politický okres (před r. 1949): Mnichovo Hradiště
- malý okres (po r. 1949): Mnichovo Hradiště
- malý okres (před r. 1960): Mnichovo Hradiště
- velký okres (po r. 1960): Mladá Boleslav



GPS: 50°33'34.8"N, 15°2'8.4"E

- ▶ 5. odkaz na Wikipedii
- ▶ 6. zdroj citace




**WIKIPEDIE**  
Otevřená encyklopedie

[Vytvoření účtu](#) [Přihlášení](#)

---

Článek
Diskuse


European Science Photo Competition 2015 – participate now!

Čist
Editovat
Editovat zdroj
Zobrazit historii

---

**Drábské světničky**

**Drábské světničky** jsou **zřícenina skalního hradu** v katastrálním území **Dneboh** v **okrese Mladá Boleslav** asi 4 km severovýchodně od **Mnichova Hradiště** v chráněné krajinné oblasti **Český ráj**. Pevnost byla vybudována na severozápadním okraji náhorní planiny zvané **Hrada** v oblasti **Příhrazských skal** v nadmořské výšce okolo 370 m n. m. (86–141 m nad tokem řeky **Jizery**). Spolu se sousedním skalním hradem **Klamorna** a hradištěm **Hrada** jsou od roku 1958 chráněny jako **kulturní památka ČR**.<sup>[1]</sup>

**Obsah** [skrýt]


- 1 Historie
- 2 Popis skalního hradu
- 3 Směrovník z Drábských světniček
- 4 Odkazy
  - 4.1 Reference
  - 4.2 Literatura
  - 4.3 Externí odkazy

**Historie** [ editovat | editovat zdroj ]

Podle **archeologických nálezů** bylo místo osídleno již ve **13. století**, ale původní hrad asi zanikl. Obnoven byl až koncem první třetiny **15. století**.<sup>[2]</sup> Až do **bitvy u Lipan** ho obývali **husité**.<sup>[3]</sup>

Souřadnice: 50°31′53,7″ s. š., 15°1′54,8″ v. d.﻿ / ﻿50°31′53,7″ s. š., 15°1′54,8″ v. d.﻿ / 50.5315; 15.0319 ([mapa](#)) ✕

**Drábské světničky**



Zřícenina skalního hradu (kaple)

**Základní informace**

<b>Výstavba</b>	13. století
<b>Přestavba</b>	30. léta 15. století
<b>Zánik</b>	15. století

**Poloha**

<b>Adresa</b>	Severovýchodně od vsi <b>Dneboh, Mnichovo Hradiště</b> ,
---------------	--

Hlavní strana

Nejlepší články

Náhodný článek

Poslední změny

Komunitní portál

Pod lípou

Nápověda

Podpořte Wikipedii

---

Tisk/export

Vytvořit knihu

Stáhnout jako PDF

Verze k tisku

---

Nástroje

Odkazuje sem

Související změny

Načíst soubor

Speciální stránky

Trvalý odkaz

# Příklady

- ▶ Vyhledávání:
  - ▶ 1. v rejstříku
  - ▶ 2. fulltextově
  - ▶ 3. pomocí (kombinovaného) dotazu
- 
- ▶ [Mužský \(hora\) \(okres Mladá Boleslav\)](#)
  - ▶ [Mnichovo Hradiště \(okres Mladá Boleslav\)](#)



# Možnosti využití

- ▶ Zdroj informací: charakteristika, německé a starší české názvy
- ▶ Digitální knihovna (např. Průzkum polohy Háj u Luže s relikty úvozových cest)
- ▶ Např. Wartenberg

The screenshot shows a search interface for 'Wartenberg'. At the top, it says 'Vyhledávání Rejstříky'. Below this is a navigation bar with 'START' and letters A through Z. A search box contains the text 'Wartenberg'. Below the search box, it indicates '1 nalezený záznam, hledání trvalo 141 ms.'. The search result is 'Wartenberg (okres Česká Lípa) (5x)' with a sub-entry 'Viz: Stráž pod Ralskem (okres Česká Lípa)'. On the right side, there are two panels: 'Zadejte počáteční písmena' with a dropdown menu showing 'Wartenberg' and a close button 'X', and 'Vyberte rejstřík' with two options: 'Jména osob' and 'Geografický název HUAV', where the latter is highlighted in blue.

Vyhledávání Rejstříky

START A B C D E F G H I J K L M N O P Q R S T U V W X Y Z

Wartenberg

1 nalezený záznam, hledání trvalo 141 ms.

**Wartenberg (okres Česká Lípa) (5x)**  
Viz: Stráž pod Ralskem (okres Česká Lípa)

Zadejte počáteční písmena

Wartenberg X

Vyberte rejstřík

Jména osob

Geografický název HUAV

# Perspektivy

- ▶ Doplnění charakteristik, GPS, hypertextových odkazů